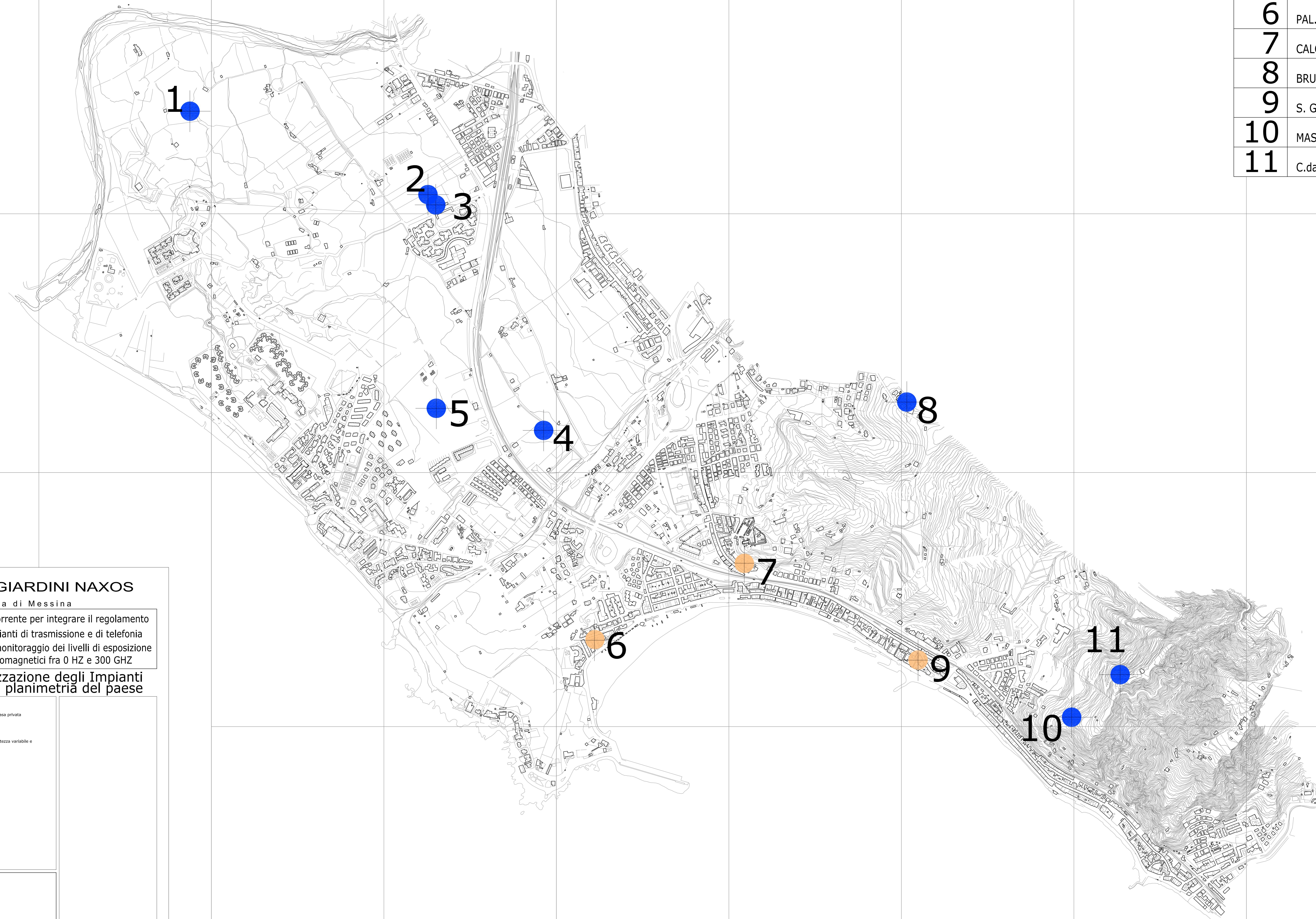




CARATTERISTICHE IMPIANTI ESISTENTI			
n°	Denominazione	Posizione	s.l.m.
1	ALCANTARA	S 52197,96 E 4184783,46	4,13
2	PIGNO-PALLIO 1	S 52249,27 E 4185746,27	22,00
3	PIGNO-PALLIO 2	S 52266,71 E 4185763,99	22,00
4	MALOPROVVIDO	S 522975,06 E 4186064,54	20,00
5	RECANATI	S 522995,37 E 4185759,93	17,00
6	PAL. TURIANO	S 523246,38 E 4186331,55	30,00
7	CALCARONE	S 533477,91 E 4186809,98	41,00
8	BRUDERI	S 523191,71 E 4187352,34	70,00
9	S. GIOVANNI	S 523825,47 E 4187429,16	26,00
10	MASTROCICCIO	S 524075,60 E 4187908,77	71,00
11	C.da PECORELLA	S 524082,86 E 4187959,66	87,00



COMUNE DI GIARDINI NAXOS
Provincia di Messina

Redazione cartografia occorrente per integrare il regolamento sulla disciplina degli impianti di trasmissione e di telefonia mobile e per le attività di monitoraggio dei livelli di esposizione umana ai campi elettromagnetici fra 0 HZ e 300 GHZ

TAVOLA 2 - Localizzazione degli Impianti esistenti sulla planimetria del paese

-  Impianto emissione posto sul tetto di casa privata
-  Impianto emissione posto su palo ad altezza variabile e con spazio per cabina di controllo

Committente: COMUNE DI GIARDINI NAXOS

IL TECNICO: Dott. Ing. Matteo VINCIGUERRA